

# TROFEO AXA

## REGATA DE INVIERNO DE CRUCEROS

**MONTE REAL CLUB DE YATES**

*Baiona, 9 y 16 de abril de 2016* 



**reinventando / los seguros**

A photograph of a regatta on the water. In the foreground, a sailboat with a large red sail and a white spinnaker is prominent. The red sail has 'BEL 1450' written on it. The white spinnaker has 'BEL 1450' and '1420 BEL' written on it. In the background, several other sailboats are visible, including one with a purple and blue sail. The water is blue and choppy, and the sky is clear.

**INSTRUCCIONES  
DE REGATA**



# TROFEO AXA REGATA DE INVIERNO DE CRUCEROS

9 y 16 de Abril de 2016

## INSTRUCCIONES DE REGATA

El Trofeo AXA - Regata de Invierno de Cruceros, se celebrará en aguas de la Ría de Vigo y Bahía de Bayona los días 9 y 16 de abril de 2016, siendo organizada por el Monte Real Club de Yates de Bayona (MRCYB), con el patrocinio de AXA y la colaboración del Real Club Náutico de Vigo.

### 1. REGLAS

1.1 La Regata se correrá según lo dispuesto en vigor de los siguientes reglamentos:

- a) Las "reglas" tal y como están definidas en el Reglamento de Regatas a Vela de World Sailing 2013 – 2016 (RRV).
- b) El Reglamento Técnico de Cruceros 2013-2016 y sus anexos (RTC).
- c) Reglamento de competiciones de la Federación Gallega de Vela (FGV).
- d) El Reglamento de la clase J80.
- e) El Reglamento del MRCYB para monotipos Fígaro
- f) Las prescripciones de la Real Federación Española de Vela (RFEV).
- g) El reglamento de medición ORC.
- h) Las reglas de habitabilidad.
- i) Reglas especiales de World Sailing para Regatas en Alta Mar, Categoría 4ª.
- j) El Anuncio de Regata.
- k) Las presentes Instrucciones de Regata, que pueden modificar alguno de los apartados anteriores.

1.2 En caso de discrepancia entre las anteriores reglas y las presentes Instrucciones de Regata, prevalecerán éstas últimas.

1.3 Entre las 20:30 horas de cada día y las 08:00 del día siguiente, será de aplicación la parte B del Reglamento Internacional para prevenir Abordajes en la Mar, en sustitución de la Parte 2 del Reglamento de Regatas a Vela 2013-2016.

1.4 Tal y como indica el apartado 6.2) del Anuncio de Regata, **se exigirá a los participantes la exhibición de Publicidad en el 20% delantero del casco de cada embarcación durante el transcurso de la regata** que será proporcionada en la Oficina de Regata una vez confirmada su inscripción. **No llevarla desde la salida o no reponerla en caso de pérdida, implicará una penalización mínima de un 2% sobre el tiempo real invertido en la prueba.**





## 2 AVISOS A LOS PARTICIPANTES Y MODIFICACIONES A LAS INSTRUCCIONES DE REGATA.

- 2.1 Los avisos a los participantes se publicarán en el Tablón Oficial de Avisos, situado en el sollado del MRCY Bayona (**para el día 9 de abril, antes de la salida, será en el barco de Comité que estará amarrado en el RCN de Vigo y se darán también antes de la salida por el Canal Oficial 69 de VHF**).
- 2.2 Cualquier modificación a las instrucciones de regata se anunciará en el Tablón Oficial de Avisos dos horas antes de la señal de Atención de la prueba del día en que entren en vigor, excepto que cualquier cambio en el horario del programa de regatas se anunciará antes de las 20.00 horas del día anterior a su efectividad.

## 3 SEÑALES ESPECIALES.

### Señales en Tierra.

- 3.1 Las señales hechas en tierra se darán en el Mástil Oficial de Señales (MOS) situado enfrente al edificio social de MRCY de Bayona (**para el día 9 de abril, antes de la salida, el mástil oficial es el del barco de comité, que estará amarrado en el RCN de Vigo**).
- 3.2 Cuando se largue el Gallardete de Inteligencia, 'GI', en tierra, la siguiente señal de atención no se dará antes de 45 minutos después de arriarse dicho gallardete.

## 4 PROGRAMA DE PRUEBAS.

- 4.1 Todos los barcos navegarán hasta un máximo de 3 pruebas, de las cuales se deberá completar al menos una para que la regata sea válida.
- 4.2 El programa de pruebas se detalla a continuación:

FECHA	HORA	ACTOS
<b>09 de abril (sábado)</b>	16.00 horas	Salida prueba costera VIGO-BAIONA
	Tras finalizar la etapa	Autobús de Baiona a Vigo <b>(imprescindible solicitar plaza con antelación)</b>
<b>16 de abril (sábado)</b>	14.00 horas	Pruebas: Barlovento/Sotavento
	19:30 horas (aprox.)	Entrega de premios

- 4.3 El Comité Organizador y Comité de Regata se reservan la posibilidad de modificar este PROGRAMA DE PRUEBAS por condiciones meteorológicas u otras causas.
- 4.4 Las pruebas serán numeradas consecutivamente, según el orden en que se hayan navegado.
- 4.5 El domingo día 16 de abril no se dará ninguna salida más tarde de las 17:30 horas excepto como consecuencia de una llamada general.



## 5 BANDERAS DE CLASE.

### 5.1

CLASES	BANDERA DEL C.I.S. u OTRA
ORC 0, 1 y 2	"R" del CIS
ORC 3	"T" del CIS
ORC 4 y Especial Open	"W" del CIS
Monotipos J80	Blanca con J80 en negro
Monotipos Figaro	Grímpola el MRCYB

## 6 RECORRIDOS.

En todos los recorridos costeros previstos se navegará dejando por la banda que se indique las balizas y marcas que se especifiquen, así como por su banda prescrita las demás marcas laterales de babor o estribor de entrada y salida de las Rías, con excepción de las modificadas que indiquen punto de bifurcación de un canal, las cuales se podrán dejar por cualquier banda.

### **Día 9 de abril: (ÁREA DE SALIDA FRENTE AL MUELLE DE TRASATLÁNTICOS DE VIGO)**

Recorrido "1" Numeral 1 del CIS

Salida-Baliza de Desmarque - Baliza de la Negra Br.- Baliza de Carallones Br- Llegada.

Recorrido "2" Numeral 2 del CIS

Salida-Baliza de Desmarque- Baliza de Subrido Br - Baliza de la Negra Br.- Baliza de Carallones Br - Llegada.

### **Día 16 de abril: (ÁREAS POSIBLES DE SALIDA, "A: APROXIMADAMENTE 2,5 MILLAS AL ESTE DE ISLAS CÍES ó "B": EN BAHIA DE BAYONA)**

**Barlovento/sotavento** El Anexo A muestra los recorridos, incluyendo su identificación, el orden en que han de rodearse o pasarse las balizas y la banda por la que ha de dejarse cada una de ellas y la identificación de éstas.

**Recorridos Costeros o alternativos para toda la flota o para las Clases que se especifiquen según se avise en TOA o directamente por el canal VHF de la regata antes de la salida:**

Recorrido bandera "D" del CIS

Salida-Baliza de Desmarque-Baliza de Carallones Er-Baliza de la Negra Er-Baliza de Punta Subrido Br.-Baliza de la Negra Br-Baliza de Carallones Br-Llegada.

Recorrido Bandera "E" del CIS: Salida-Baliza de Desmarque- Baliza de Carallones Er - Baliza de la Negra Er - Baliza de Subrido Er - Baliza hinchable BLANCA en Patos (Posición GPS 42° 10'500 N - 008° 50'000 W) Er - Baliza de la Negra Br - Baliza de Carallones Br - Llegada.

En estos costeros, si la salida se hace en la zona de Cíes, se eliminan los puntos iniciales de paso por Carallones y La Negra.



- 6.1 No más tarde de la señal de atención de cada prueba, desde el barco de Comité de Regatas se mostrará el número o letra del recorrido a realizar y previamente por el Canal Oficial se habría indicado la intención del recorrido a realizar para la Jornada.
- 6.2 Antes o con la señal de Atención se mostrará, desde el barco del Comité de Regatas en la línea de salida, el rumbo de aguja aproximado desde la línea de salida hacia la baliza N°1 o de desmarque.
- 6.3 El hecho de que las balizas no estén exactamente fondeadas en su lugar no será motivo para conceder una reparación

**Baliza de desmarque:** será hinchable **cónica ROJA** y estará fondeada al viento a la distancia que indique el Comité de Regata por VHF canal 69. Su rumbo (en cada prueba) será indicado mediante tablón o pizarra desde el barco del Comité, así como la banda por donde debe tomarse (bandera roja babor-, bandera verde -estribor-) antes o con la señal de Atención que corresponda. Si no hubiese baliza de desmarque, no se izará ninguna bandera (verde o roja), y además se indicará por emisora canal 69 de VHF.

## 7 LA SALIDA.

- 7.1 Se darán las salidas de la siguiente forma.

Significado	Visual	Minutos para salir
Atención	Banderas de Clase izadas - 1 sonido	5
Preparación	Bandera "P", "I", "Z" del C.I.S. o "Negra" izadas, 1 sonido	4
Un minuto	Bandera "P", "I", "Z" del C.I.S. o "Negra" arriadas, 1 sonido	1
Salida	Banderas de Clase arriadas – 1 sonido	0

- 7.2 **La Línea de Salida:** la Línea de Salida estará determinada entre el mástil a bordo del barco del Comité de Regatas (Identificado con una Bandera Naranja con CR) y una **baliza cónica hinchable de color AMARILLO**.
- 7.3 Todo barco que salga más tarde de **cinco** minutos después de su señal de salida será clasificado como No Salió (DNS). Esto modifica la regla A4.1.
- 7.4 En caso de condiciones desfavorables, el barco del Comité de Regatas, Visor o Auxiliar podrán mantener su posición a motor.
- 7.5 Si se decide dar la salida a todas las Clases ORC juntas, se izará como atención la bandera letra "F" del CIS en sustitución de todas las respectivas banderas de Clase.
- 7.6 Si se decide dar la salida a los monotipos J80 y Fígaros juntos, se izarán atención "J80" y Grímpola MRCB juntas.
- 7.6 Si se decide dar la salida a los monotipos junto con todas las clases ORC juntas, se izarán "F", "J80" y Grímpola MRCYB juntas como señal de atención.

## 8 LLAMADAS.

- 8.1 En adición a las reglas 29.2 y 29.3 RRV, podrán indicarse las llamadas individuales y generales por radio, canal 69 VHF. Pueden utilizarse números de vela o nombre de los barcos.



Una demora en la radiodifusión de estas llamadas o el orden en que se efectúan o la no recepción de la llamada, no podrá ser objeto de protesta (modifica la regla 62.1(a) RRV).

Esta regla no reduce, modifica ni exonera la responsabilidad de cada barco de salir conforme al RRV.

## 9 CAMBIO DE RECORRIDO DESPUES DE SALIR. (*Barloventos/Sotaventos*).

- 9.1 Al cambiar el recorrido después de la salida, el Comité de regatas fondeará una nueva baliza hinchable de **color AZUL** (o la línea de llegada) para **ORC** 0-1-2-3 y J-80 y **GRIS** para ORC 4, Open y Fígaros, y levantará la baliza original tan pronto como le sea práctico. El cambio se señalará antes de que el barco que va en cabeza haya comenzado el tramo, aunque la nueva baliza puede no estar aún en la nueva posición. En caso de que la baliza a cambiar sea la nº 1, ya no habrá baliza nº 2

A fin de mantener la configuración original del recorrido podrá reposicionarse cualquier baliza que haya que rodear después de la nueva baliza sin necesidad de nuevas señales.

Si como consecuencia de un nuevo cambio de recorrido se sustituya alguna baliza nueva, será reemplazada por una baliza de forma y color originales.

## 10 LA LLEGADA.

- 10.1 La línea de llegada estará situada entre el Barco del Comité o uno auxiliar, que enarbolarán una bandera cuadra azul, y la baliza de llegada de color AMARILLO. Para la primera Etapa, la línea estará situada, aproximadamente, a 0.2 Mn al Este de la Torre Tinaja (situada en el arranque de la escollera del Muelle de Bayona).
- 10.2 Cuando un barco termine de noche o con poca visibilidad, deberá iluminar su número de vela, utilizando una luz potente, al cruzar la línea de llegada. En todo caso, hará todo lo posible para identificarse ante el Comité de Regatas (canal 69).
- 10.3 En caso de condiciones desfavorables, el barco del Comité de Regatas, Visor o Auxiliar podrán mantener su posición a motor.
- 10.4 **Acortar después de la salida.**

*Si el Comité de regatas señala que se ha acortado el recorrido (largando la bandera "S" con dos sonidos), la línea de llegada será, en una baliza que haya que rodear, entre la baliza y una percha que arbole la bandera "S" el CIS en un barco del Comité o auxiliar de éste.*

## 11 SISTEMA DE PENALIZACIÓN.

Un barco que haya efectuado una penalización o que se haya retirado conforme a las reglas 31.2 o 44.1, deberá rellenar un formulario de reconocimiento en la Oficina de Regatas dentro del tiempo límite para protestar.



## 12 TIEMPO LÍMITE.

### 12.1 Para **ORC**,

Se calcula para cada barco en función del valor medio de su predicción teórica en ceñida y popa para 6 nudos de viento DE SU POLAR, según la siguiente fórmula,

$$\text{Tiempo Límite} = (K * (\text{BEAT VMG6} + \text{RUN VMG6}) / 2) * M \text{ (Longitud real del recorrido)}$$

Para esta Regata, factor K = 1,4

### 12.2 Para **Monotipos**, en costeros será el que resulte de tener que hacer una media de 2,3 nudos.

Es decir: **Tiempo Límite en minutos** = Distancia en millas x 60 / 2,3

y en los barlos/sotas, igual, con la salvedad de que una vez entrado el primer monotipo, los demás de su clase tendrán 20 minutos a partir de ese momento para terminar.

### 12.3 Antes de cada prueba y, como referencia, se publicarán en el TOA el tiempo límite de cada barco por milla.

### 12.4 Los barcos que no terminen dentro de su tiempo límite, serán clasificados como "NO TERMINÓ" (DNF). Esto modifica las reglas 35 y A4.1.

## 13 PROTESTAS.

### 13.1 Todo barco que tenga la intención de protestar, deberá cruzar la línea de llegada con la Bandera "B" del CIS en lugar visible en el backstay e indicarle por radio al Comité contra quién y por qué desea protestar. Esto modifica la Regla 60 del RRV. Las protestas se harán por escrito en los formularios disponibles en la Oficina de Regatas y se presentarán dentro del plazo para protestar.

### 13.2 Plazos para Protestar:

Plazo general de protestas	Pruebas Barlovento/sotavento	60 minutos después de terminada la última prueba del día en cada uno de las Clases
	Pruebas costeras	60 minutos después de la hora de llegada del barco que protesta
30.2 y A1.1	Hasta 30 minutos después del plazo de protestas	
Solicitudes de reparación por otros hechos que los acaecidos en la mar. (modifica Regla 62.2 RRV)	Clasificación expuesta, excepto último de regata	Hasta 09:30 día siguiente a la inserción clasificación en TOA
	Ultimo día de regata	Hasta 30 mins. después inserción clasificación en TOA
Reapertura audiencia	Audiencias del día anterior	Hasta 09:30 día siguiente
	Audiencias del último día de regata	30 mins. después de notificada la resolución (modifica Regla 66 RRV)



Las horas resultantes se anunciarán en el Tablero Oficial de Avisos.

Idéntico plazo se aplica a las protestas hechas por el Comité de Regatas o el Comité de Protestas respecto a incidentes observados en la zona de regatas. Esto modifica la regla 61.3 y 62.2 del RRV.

- 13.3 Los avisos informando a las partes implicadas en las protestas acerca del orden de audiencias y de su hora, se anunciarán en el Tablero Oficial de Avisos lo antes posible y no más tarde de 30 minutos después de finalizar el plazo para protestar. Las audiencias de las protestas se verán en las dependencias del Comité de Protestas y las partes implicadas deberán permanecer en sus proximidades.
- 13.4 A efectos de la Regla 64.3(b) del RRV, la autoridad calificada es el Medidor Principal de la regata. El último día no se aceptarán protestas de medición entre barcos, excepto sobre velas y aparejos.
- 13.5 Antes de la hora límite para protestar se insertará en el Tablero Oficial de Avisos la lista de los barcos penalizados bajo las reglas 30.1, 30.3, y A 4.2.

Un barco así notificado podrá solicitar una reparación no más tarde de 30 minutos siguientes a la hora límite para protestar.

## 14 PUNTUACIÓN, COMPENSACIÓN Y CLASIFICACIONES.

### Sistema de Puntuación:

- 14.1 Se aplicará el Apéndice A y el Sistema de Puntuación Baja descrito en la regla A4 del RRV.
- 14.2 La puntuación total de cada barco será la suma de todas las puntuaciones obtenidas en las pruebas celebradas.

### Sistema de Clasificación:

- 14.3 Las clasificaciones en ORC se establecerán de acuerdo con alguno de los siguientes sistemas de compensación:
- a) Barlovento-sotavento: compuesto o número fijo ISN
  - b) Costeros: 1) Recorrido compuesto; 2) Ocean PCS si el viento es estable y no se han podido realizar tramos; 3) Offshore OSN si hay grandes roles y oscilaciones en intensidad de vientos; y 4) Performance Line si hay grandes calmadas, por ese orden respectivo y siempre a criterio de Oficial de Regata no admitiéndose reclamaciones al respecto.
- 14.4 Habrá una **clasificación general** de las clases que hagan los mismos recorridos, y una clasificación independiente de cada clase.
- 14.5 La clases monotipo J80 y Figaro clasificarán en tiempo real.

## 15 REGLAS DE SEGURIDAD.

- 15.1 Todo barco que se vea obligado a arribar a tierra en un punto distinto al Monte Real Club de Yates de Bayona o se vea impedido de llegar al Club por sus propios medios, comunicará inmediatamente esta circunstancia llamando a:

**M.R.C. Y BAYONA**  
**986 38 50 00**





- 15.2 Un barco que abandone una prueba antes de terminar, lo notificará al Comité de Regatas por radio o cualquier medio, o cuando no sea posible, en la Oficina de Regatas inmediatamente después de su llegada a puerto.
- 15.3 El barco que requiera una asistencia en caso de emergencia, deberá facilitar su situación y cualquier otro dato que facilite su localización.
- 15.4 El Centro Regional de Coordinación de Salvamento Marítimo emite todos los días a las siguientes horas: 00:15, 04:15, 08:15, 12:15, 16:15 y 20:15 (horario GMT) por el canal 11 de VHF, un parte meteorológico para la zona.
- 15.5 Durante la Regata se colocará en el T.O.A. la información meteorológica del día y las predicciones.
- 15.6 Todos los competidores observarán cuidadosamente lo estipulado en esta Instrucción de Regata.

## **16 SUSTITUCIÓN DE PARTICIPANTES.**

- 16.1 La comunicación de la sustitución de un participante se hará por escrito a la Oficina de Regatas antes de las 13:00 horas del día en que se celebre la prueba, pero en caso de emergencia, puede comunicarse en la primera oportunidad razonable y, en cualquier caso, dentro del tiempo límite para protestar.
- 16.2 La variación en el peso de la tripulación que se ocasione por cualquier sustitución de un participante podrá ser controlada por el Comité de Regatas con el fin de asegurarse que se mantiene el peso máximo de la tripulación.

## **17 INSPECCIONES DE MEDICIÓN Y EQUIPAMIENTO. NÚMEROS DE VELA Y CANTIDAD DE VELAS A BORDO.**

### Inspecciones de Medición:

- 17.1 Se harán controles de seguridad y equipamiento diarios a cualquier barco en cualquier momento. En el agua, un barco puede recibir instrucciones de un medidor del Comité de Regatas para dirigirse inmediatamente a una zona designada para la realización de controles de medición.
- 17.2 Una vez publicados los resultados provisionales del día, se indicarán en el TOA las embarcaciones que tendrán que pasar control de medición en tierra.
- 17.3 Los armadores de tales barcos, o sus representantes, acudirán al medidor Principal, quien les indicará la hora y lugar para el control de medición del barco, siendo de su única responsabilidad verificar si su barco ha sido convocado o no para un control de medición.

### Números de Vela:

- 17.4 Los barcos se inscribirán y usarán el número de vela registrado en su Certificado Válido de Medición, excepto previa autorización escrita del Comité de Regatas.
- 17.5 Los barcos que incumplan esta instrucción serán clasificados como "no compitió" (DNC) en las(s) prueba(s) sin previo aviso. Modifica las reglas 63.1 y Apéndice G4 RRV.

### Número de Velas a bordo:

- 17.6 El número de velas que un barco puede llevar a bordo en regata estará de acuerdo con su certificado de medición ORC.



- 17.7 El número de velas que un barco de la clase J80 puede llevar a bordo en regata estará de acuerdo con el reglamento de la clase J80 y en los Fígaros, según el reglamento de Clase del MRCY Bayona. Según la Intensidad del Viento, el Comité de Regatas podrá restringir a los Fígaros la utilización del Spi, comunicándolo antes de la salida en el TOA o por el canal VHF de la regata.

## 18 RESTRICCIÓN DE VARADO Y AMARRES.

- 18.1 Mientras dure la regata no podrá ser varado ningún barco sin autorización escrita del Oficial de Regatas. En caso de urgente necesidad de varado, el responsable del barco hará todo lo posible para comunicarse por radio, teléfono o de otra forma con el Oficial de Regatas y de no lograrlo podrá solicitarse la autorización con posterioridad.
- 18.2 Todos los barcos volverán ÚNICAMENTE a los lugares de amarre que les han sido adjudicados.

## 19 COMUNICACIONES POR RADIO.

- 19.1 Ningún barco hará ni recibirá transmisiones por radio no disponibles para todos los barcos. Esta restricción incluye a los teléfonos celulares.
- 19.2 El Comité de Regata utilizará el canal **69** VHF para sus comunicaciones a los participantes.
- 19.3 EL Comité de Regatas estará a la escucha en este canal 30 minutos antes de la hora señalada para la salida de la prueba del día para recibir llamadas de comprobación de los participantes.

## 20 PREMIOS.

- 20.1 La lista de los premios y trofeos permanecerá en el T.O.A. durante la celebración de la Regata.

## 21 RESPONSABILIDAD.

- 21.1 Todos los barcos que participan en la regata lo hacen bajo su propio riesgo y responsabilidad.
- 21.2 El Monte Real Club de Yates de Bayona, Comité de Protestas, Comité de Regatas y cualquier otra persona u organismo involucrados en la organización del evento, rechazan expresamente cualquier responsabilidad por los daños materiales o personales que pudieran acaecer como consecuencia de la participación en las pruebas amparadas por estas Instrucciones de Regata.
- 21.3 Se llama la atención sobre la Regla Fundamental 4, DECISIÓN DE REGATEAR, de la Parte 1 del RRV que establece:

**“Es de la exclusiva responsabilidad de un barco el decidir si participa en una prueba o continúa en regata.”**

MRCYB – ABRIL 2016



## ANEXO A

### RECORRIDOS AL VIENTO

#### **A1 RECORRIDOS ORC 0-1-2-3 y Monotipo J80**

##### **Recorrido 1 (Numeral 1 del C.I.S.):**

Salida - Baliza 1 - Baliza 2 - Baliza 3/3G (Puerta) - Baliza 1 - Baliza 2 - Baliza 3/3G (Puerta) - Llegada (Sotavento)

##### **Recorrido 2 (Numeral 2 del C.I.S.):**

Salida - Baliza 1 - Baliza 2 - Baliza 3/3G (Puerta) - Baliza 1 - Baliza 2 - Baliza 3/3G (Puerta) - Llegada (Barlovento)

##### **Recorrido 3 (Numeral 3 del C.I.S.):**

Salida - Baliza 1 - Baliza 2 - Baliza 3/3G (Puerta) - Baliza 1 - Baliza 2 - Baliza 3/3G (Puerta) - Baliza 1 - Baliza 2 - Baliza 3/3G (Puerta) - Llegada (Sotavento)

#### **A1.B RECORRIDOS ORC 4, OPEN y Monotipo Fíguro**

##### **Recorrido 1B (Numeral 1 del C.I.S.):**

Salida - Baliza 1B - Baliza 3/3G (Puerta) - Baliza 1B - Baliza 3/3G (Puerta) - Llegada (Sotavento)

##### **Recorrido 2B (Numeral 2 del C.I.S.):**

Salida - Baliza 1B - Baliza 3/3G (Puerta) - Baliza 1B - Baliza 3/3G (Puerta) - Llegada (Barlovento)

##### **Recorrido 3B (Numeral 3 del C.I.S.):**

Salida - Baliza 1B - Baliza 3/3G (Puerta) - Baliza 1B - Baliza 3/3G (Puerta) - Baliza 1B - Baliza 3/3G (Puerta) - Llegada (Sotavento)

#### **A2 DISTANCIA ENTRE BALIZAS Y BANDA PRESCRITA**

A2.1 Todas las balizas de recorrido se dejarán por babor, excepto en una puerta.

A2.2 La distancia entre balizas 3/3G(puerta) y baliza 1/1B se indicará por emisora desde el barco del Comité de Regata y el rumbo hacia la baliza nº1/1B con un tablón situado en el barco del Comité de Regata.

#### **A3 BALIZAS DE RECORRIDO, SALIDA, LLEGADA Y CAMBIO DE RECORRIDO**

A3.1 Las balizas de salida y llegada serán un barco del Comité de Regatas y una baliza Cónica Amarilla

A3.2 En caso de condiciones desfavorables, el barco del Comité de Regatas podrá mantener su posición a motor (Modifica la regla **62.1.a** del RRV).

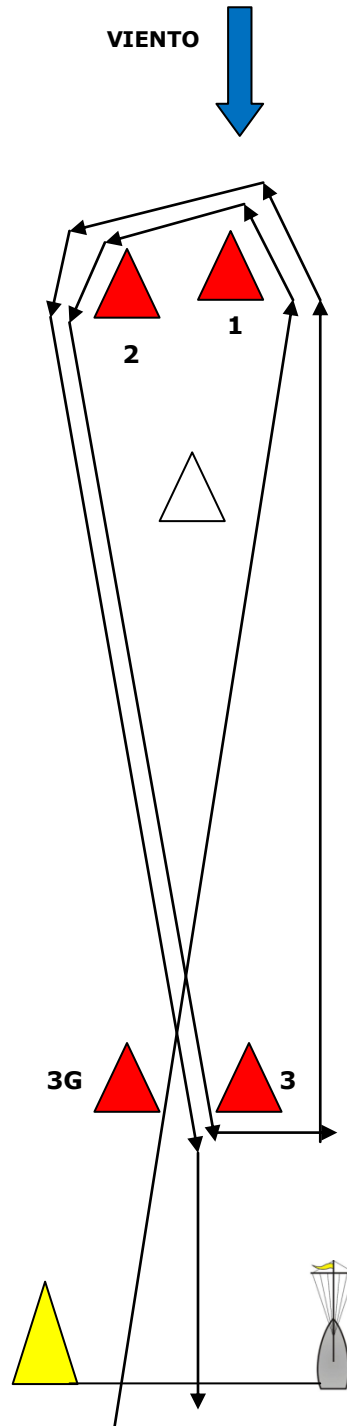
A3.3 Las balizas de Recorrido para ORC 0-1-2-3 y J80 serán Cónicas Rojas

A3.4 Las balizas de Recorrido para ORC 4, OPEN y Fígaros serán Cónicas Rojas (3-3G) y Blanca (1B)

A3.5 Las balizas de Cambio de Recorrido, serán Cónica Azul para ORC 0 a 3 y J80; y Cónica Gris para ORC 4 y Open



### ANEXO A 1



**Recorrido 1 (Numeral 1 del C.I.S.):**

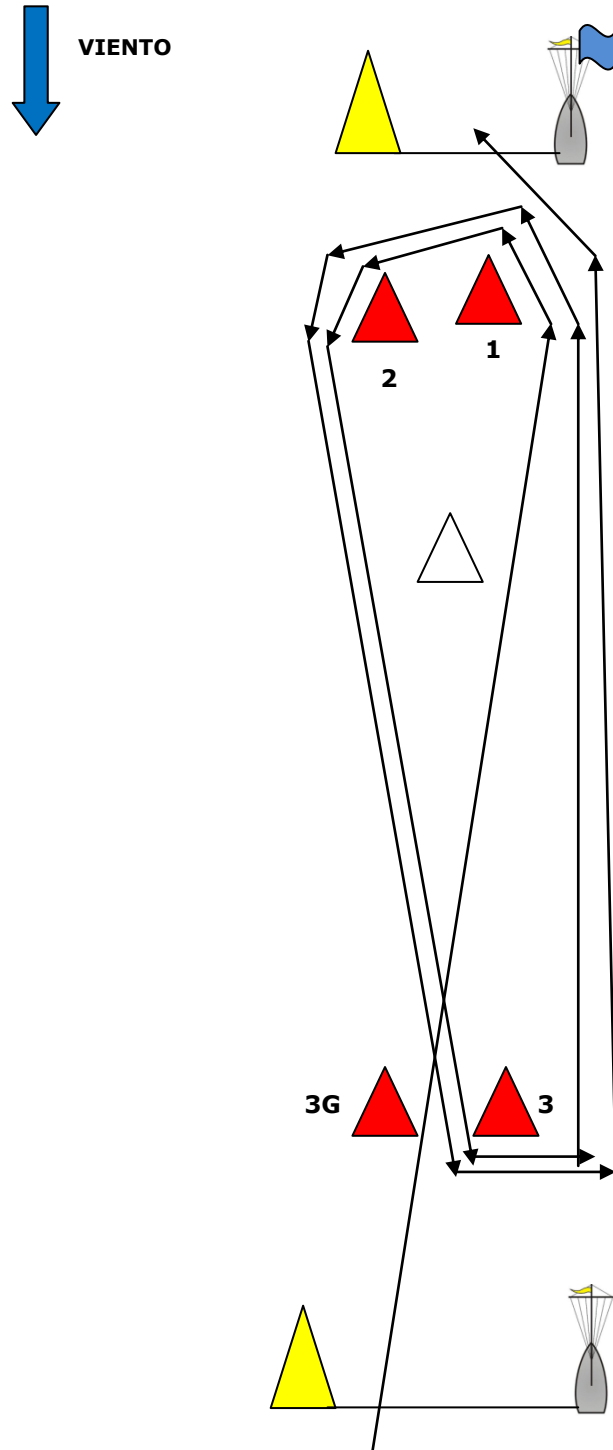


Salida - Baliza 1 - Baliza 2 - Baliza 3/3G (Puerta) - Baliza 1 - Baliza 2 - Baliza 3/3G (Puerta) - Llegada (Sotavento)






### ANEXO A - 1



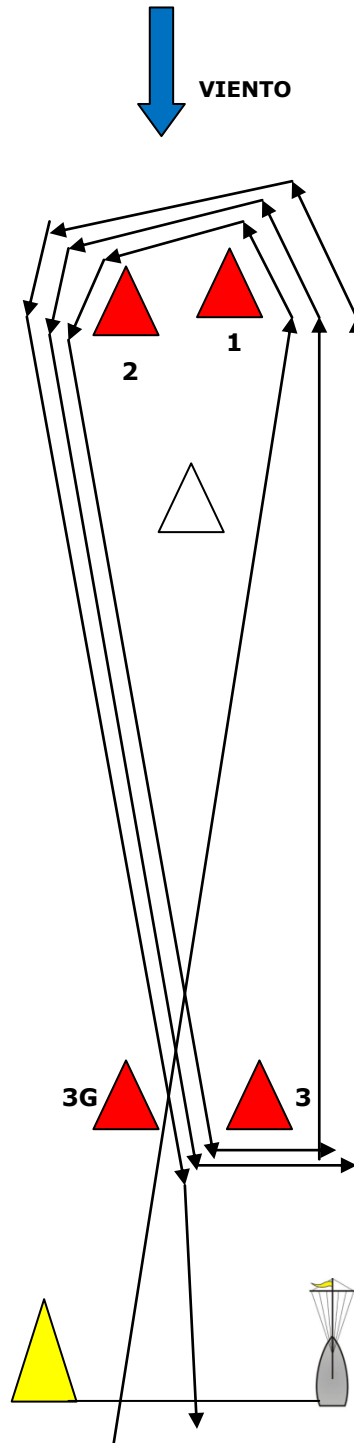
#### Recorrido 2 (Numeral 2 del C.I.S.):



Salida - Baliza 1 - Baliza 2 - Baliza 3/3G (Puerta) - Baliza 1 - Baliza 2 - Baliza 3/3G (Puerta) - Llegada (Barlovento)



### ANEXO A - 1

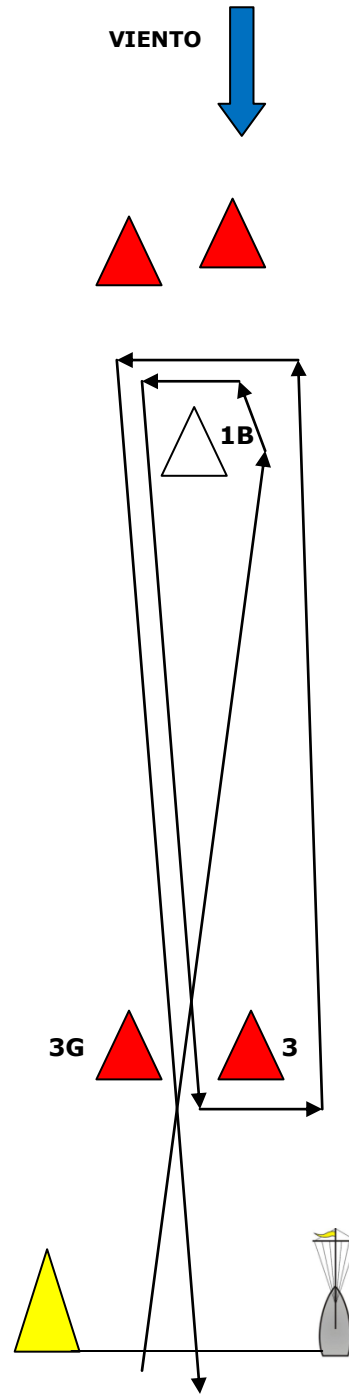


**Recorrido 3 (Numeral 3 del C.I.S.):** 

Salida - Baliza 1 - Baliza 2 - Baliza 3/3G (Puerta) - Baliza 1 - Baliza 2 - Baliza 3/3G (Puerta) - Baliza 1 - Baliza 2 - Baliza 3/3G (Puerta) - Llegada (Sotavento)



### ANEXO A 1B



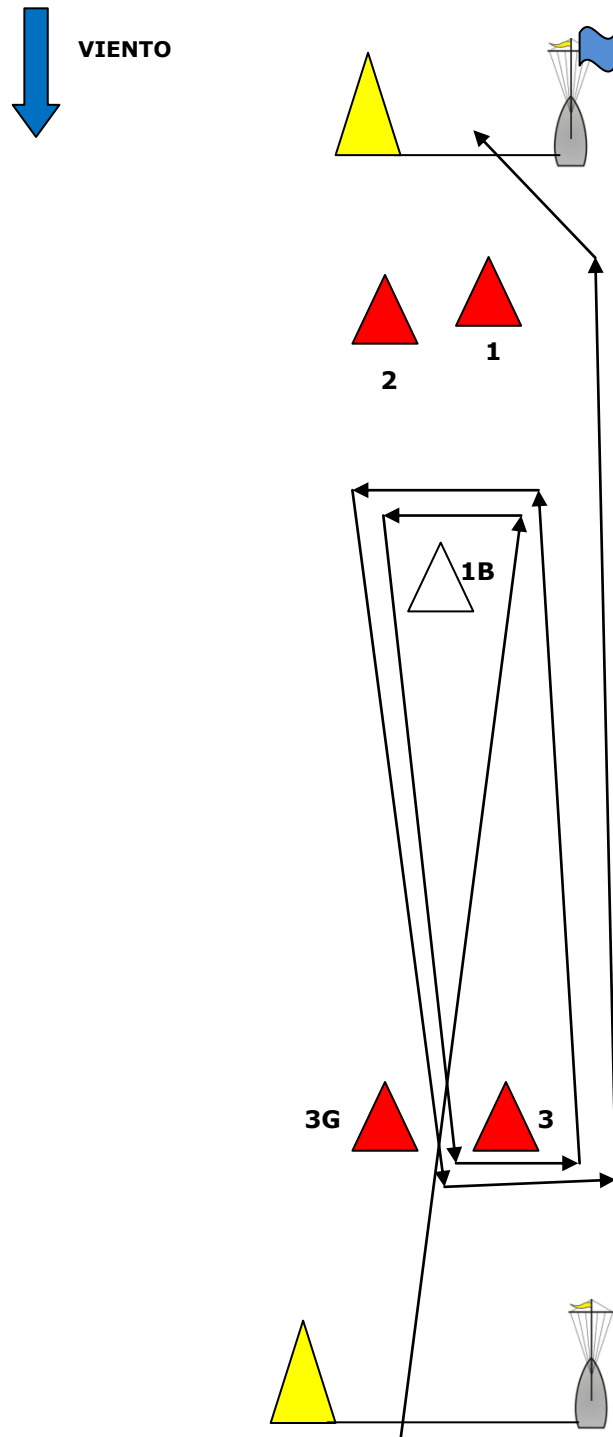
**Recorrido 1 (Numeral 1 del C.I.S.):**




Salida - Baliza 1B - Baliza 3/3G (Puerta) - Baliza 1B - Baliza 3/3G (Puerta) - Llegada (Sotavento)



### ANEXO A - 1B



#### Recorrido 2 (Numeral 2 del C.I.S.):

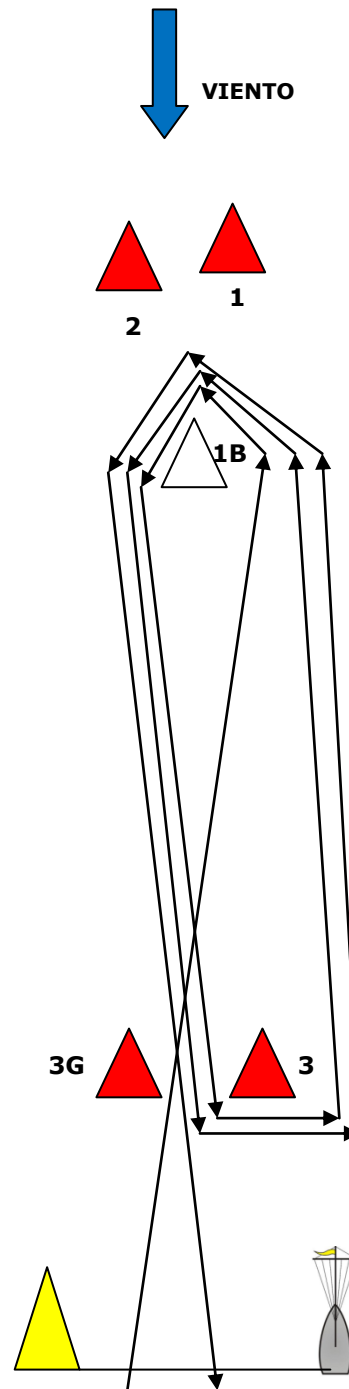


Salida - Baliza 1B - Baliza 3/3G (Puerta) - Baliza 1B - Baliza 3/3G (Puerta) - Llegada (Barlovento)






### ANEXO A - 1B



**Recorrido 3 (Numeral 3 del C.I.S.):**



Salida - Baliza 1B - Baliza 3/3G (Puerta) - Baliza 1B - Baliza 3/3G (Puerta) - Baliza 1B - Baliza 3/3G (Puerta) - Llegada (Sotavento)